

Métropoles du Monde

Une **métropole** est une grande ville qui constitue un centre économique, culturel ou politique d'un pays.

Une **mégalopole** est une grande ville du monde qui constitue un centre mondial économique, culturel ou politique.

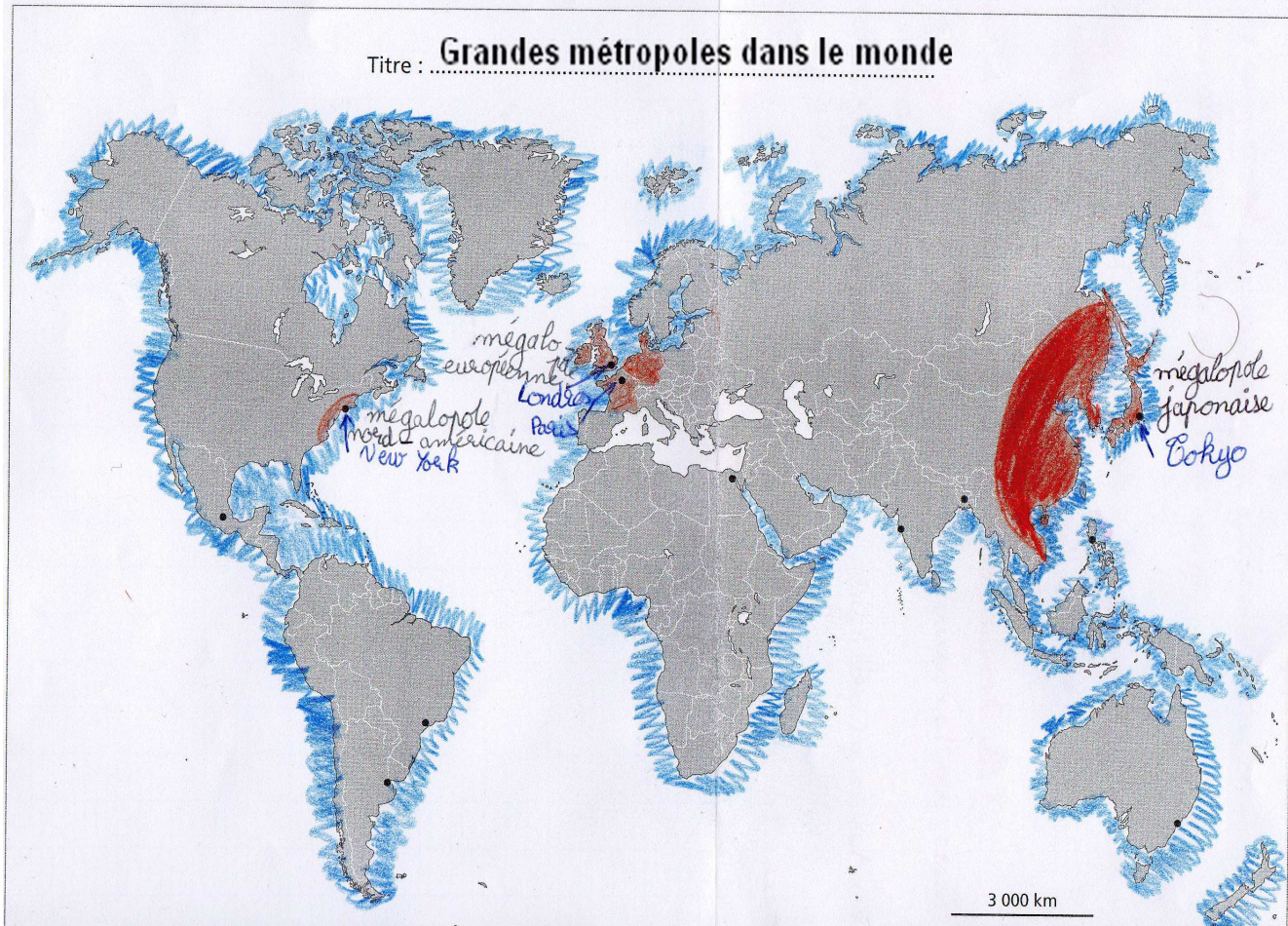
Dans le monde, il y a 3 mégalo-**poles** importantes :

- La **mégalopole asiatique** (Japon, Chine) qui est un centre culturel et économique.
- La **mégalopole européenne** (France, Angleterre) qui est un centre culturel et économique.
- La **mégalopole nord-américaine** (Etats-Unis) qui est aussi un centre économique et politique.

15 séquences de géographie au CM1 © Éditions RETZ

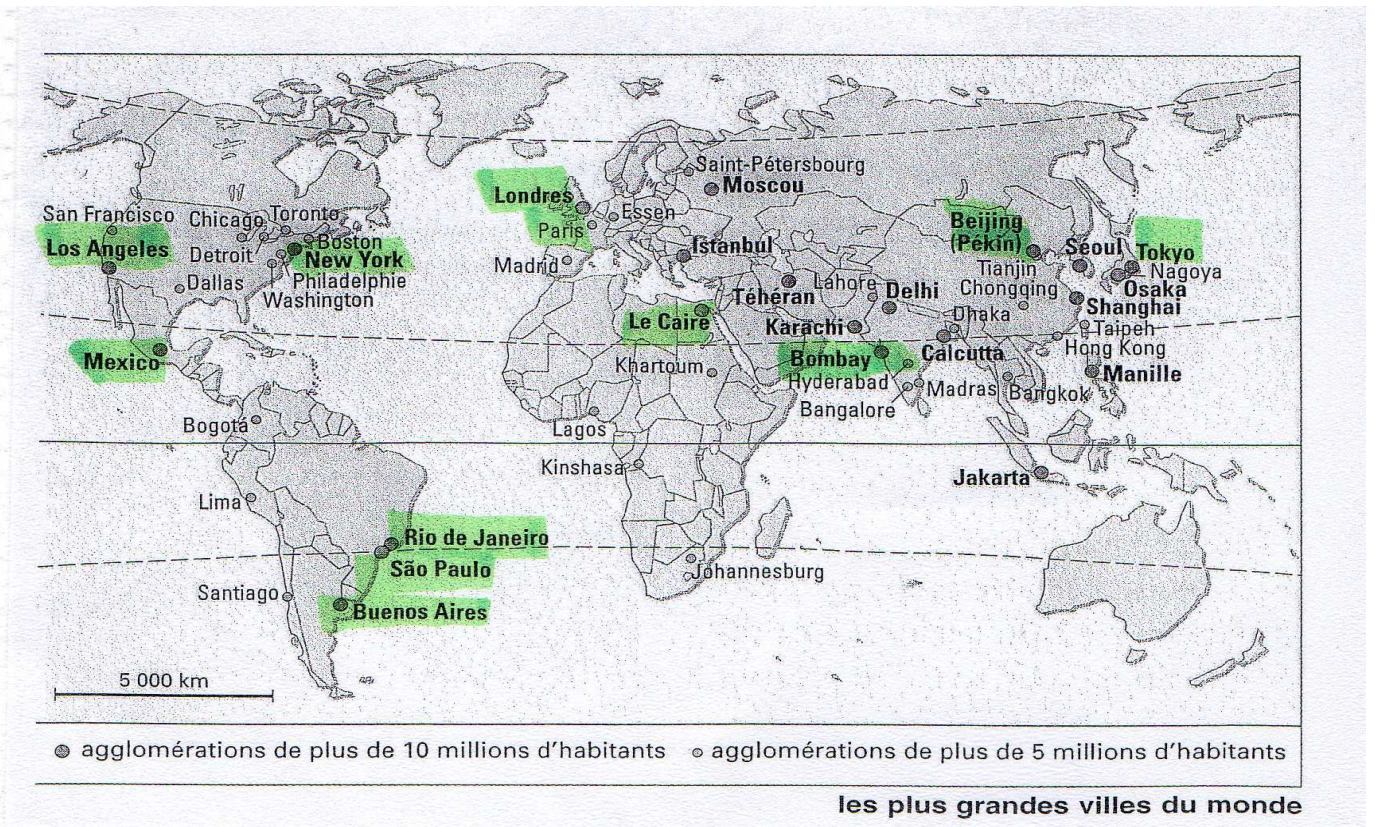
À l'aide d'un atlas, écris le nom des agglomérations indiquées par un point.

Entoure les trois grandes mégalo-**poles** et indique leur nom (mégalo-**po**le japonaise, mégalo-**po**le européenne, mégalo-**po**le nord-américaine).



Vivre en métropole


<u>Avantages</u>	<u>Inconvénients</u>
Beaucoup d'activités, de loisirs... (cinémas, restaurants, salles de jeux,...).	Population très nombreuse.
Beaucoup d'emplois possibles.	Pas assez de logements.
Beaucoup de magasins et de services (administrations, hôpitaux,...).	Pollution.
Voies de communication développées (routes, trains, transports, métro,...)	Manque d'espaces verts.
	La vie est plus chère.



Vivre à Paris

Grande ville plate (peu d'immeubles) avec des espaces verts, des monuments historiques qui font de Paris une ville ancienne, agréable à vivre.

Vivre à Paris.




une métropole européenne, Paris

Paris Tous les pouvoirs de décision politique et économique sont regroupés à Paris. Un riche patrimoine architectural, un grand nombre de musées donnent de Paris une image brillante. La croissance en tache d'huile de la banlieue s'est d'abord faite dans la Petite Couronne puis s'est développée la Grande Couronne jusqu'à la création des cinq villes nouvelles.

° Fabries-Stragiotti-Jouve, *La France des villes*, Bréal, 2000.

Vivre à Chicago




une métropole nord-américaine, Chicago

Chicago. Dans les années 1920, Chicago a été la ville-champignon, attirant des centaines de milliers d'habitants qui se sont entassés autour du quartier central d'affaires, The Loop (La Boucle). La qualité du site, en bordure du lac Michigan, explique la densité des immeubles à usage mixte de bureaux et de résidences de luxe. Le plus haut domine le quartier de ses 375 mètres.

A. Bailly, J.-B. Racine, P. Villeneuve, G. Dorel, *États-Unis, Canada, La Géographie Universelle*, Hachette-Reclus, 1992.

Vivre à Sao Paulo



une métropole d'un pays pauvre, São Paulo

São Paulo. Le centre juxtapose les immeubles de luxe et des océans de pauvreté, les immeubles sordides dégradés et subdivisés entre les familles pauvres de plus en plus nombreuses. La périphérie est partagée entre des lotissements organisés, des lotissements clandestins et surtout les favelas (bidonvilles) se multiplient et regroupent plus de 2 millions d'habitants.

C. Bataillon, J.-P. Deler, H. Théry, *Amérique Latine, La Géographie Universelle*, Hachette-Reclus, 1991.