
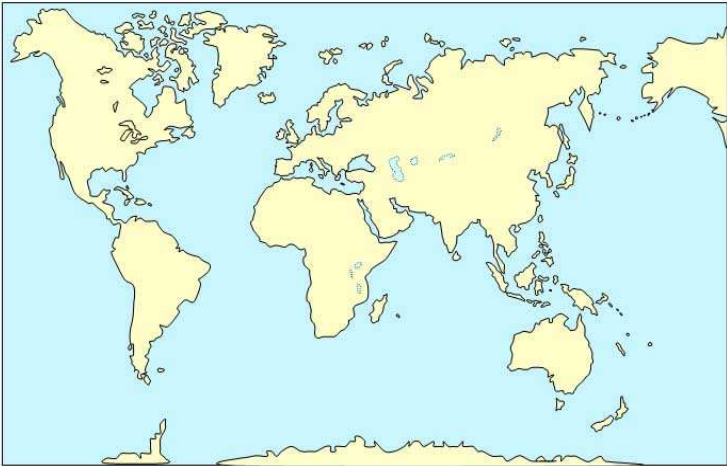

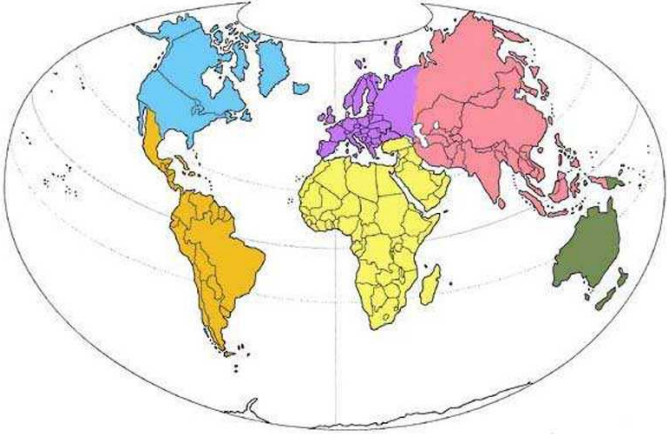


Comment les hommes vivent dans le monde et comment aménagent-ils leur territoire ?

Les différentes représentations de la Terre :

<p style="text-align: center;">Image satellite</p> 	<p style="text-align: center;">Planisphère</p> <p>Planisphère (plus d'une fois la surface de la Terre)</p> 
<p style="text-align: center;">Globe terrestre</p> 	<p style="text-align: center;">Planisphère</p> 

Une image satellite est une photo prise de l'espace.

Un planisphère est une carte du monde, à plat, sur une feuille de papier.

Un globe terrestre est une reproduction miniature de la Terre sous forme de « boule ».