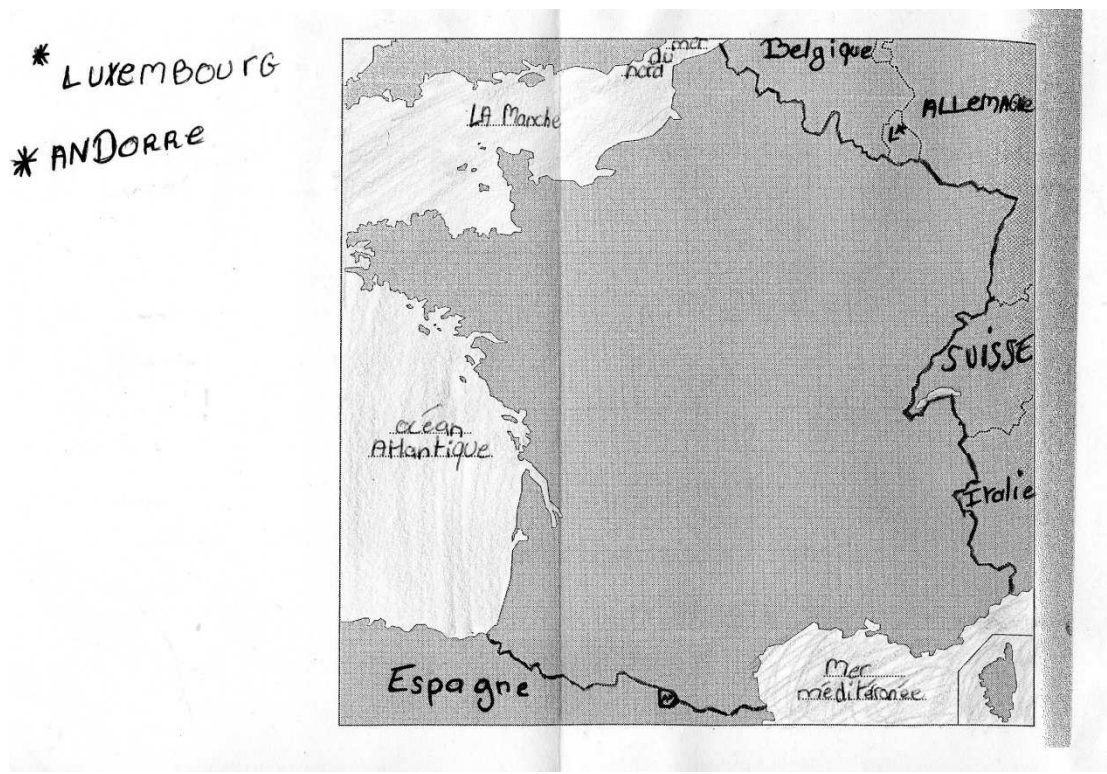


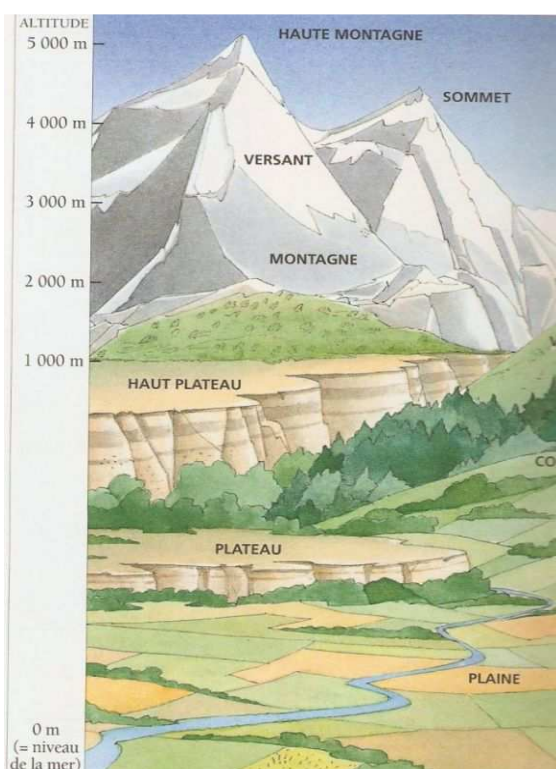
I/ Autour de la France



Les pays qui ont une frontière commune avec la France s'appellent « **les pays limitrophes** ».

II/ Le relief de la France

Le relief est l'ensemble des creux et des bosses de la surface de la Terre.



- Les paysages de montagnes

Ce qu'on appelle « montagne » est une vaste zone où l'altitude est supérieure à 500 m. On appelle ces zones des « massifs montagneux ».

Il existe 5 massifs montagneux en France :

- Le Jura



Le Chasseron, Jura.

- Le Massif Central



Vallée de la Santoire,
Massif Central.

- Les Alpes



Glacier et village du Tour, vallée de Chamonix, dans les Alpes.

- Les Vosges



Le grand ballon de Guebwiller, dans les Vosges.

- Les Pyrénées

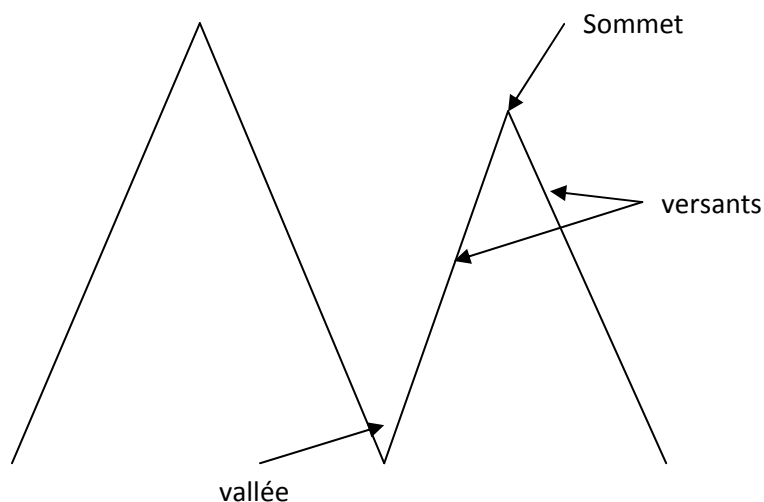


Col du Tourmalet, Pyrénées.

Le **sommet** d'une montagne est le point le plus haut de la montagne.

Le **versant** est la pente de la montagne.

La **vallée** est le creux entre les versants des montagnes. On y trouve souvent les villes et les routes.



	Alpes	Pyénées	Massif Central	Vosges
Sommets	Elevés, découpés	Elevés, découpés	Arrondis, altitude moyenne	Arrondis, presque plats, altitude moyenne
Versants	Très pentus Végétation différente : plus on monte, moins il y en a. Forêts de sapins	Très pentus Végétation différente Pelouse alpine	Plus doux Boisé Prairies et champs	Doux Boisé
Vallées	Large Villes, routes	Etroite Villages, routes	Etroite Villages	Etroite Villages, routes

Les Alpes et les Pyrénées sont des hautes montagnes : l'altitude est très élevée.

Le Massif Central et les Vosges sont des moyennes montagnes : l'altitude est moins élevée.